

inReach Mini : un GPS de communication par satellite, compact et robuste conçu pour les aventuriers

CARACTERISTIQUES PRINCIPALES :

- Peu encombrant (10 cm x 5 cm x 2,5 cm) et léger (100g)
- **Autonomie 20 jours max**
- Conforme à la **norme d'étanchéité IPX-7**
- Fonction **SOS bidirectionnelle**¹
- Messagerie disponible 24h/24 et 7j/7¹
- Application gratuite **Earthmate**
- Réseau satellite Iridium à **couverture mondiale**

Paris, le 3 mai 2018 – Garmin annonce aujourd'hui le lancement de l'inReach Mini, un appareil de communication par satellite très compact. Doté d'une fonction SOS bidirectionnelle et d'une messagerie disponible 24h/24 et 7j/7, l'inReach Mini fonctionne n'importe où grâce au réseau satellite Iridium. De par sa petite taille (10 cm x 5 cm) et son poids très léger (100g), cet appareil trouvera facilement sa place dans une poche ou un sac, et deviendra vite le compagnon de toutes les aventures.

Martin Resch, Chef de Produits Outdoor de Garmin pour la région EMOA : « *Nous sommes ravis d'introduire l'inReach Mini dans notre gamme d'appareils de communication par satellite. Compact et léger, vous pouvez le ranger n'importe où et y accéder facilement. Toujours à portée de main, l'inReach Mini est un compagnon indispensable, peu importe votre destination ou la distance que vous parcourez, que ce soit à l'occasion d'un trail ou d'un voyage à l'étranger.* »

Alliant robustesse et légèreté, l'inReach Mini résiste à tous les chocs et s'impose comme le dispositif de sécurité idéal pour toutes les sorties extrêmes. Cet appareil complet est également conforme à la norme d'étanchéité IPX-7.

Sécurité en cas d'urgence

Comme toute la gamme inReach, le inReach Mini dispose d'une fonction SOS interactif qui déclenche une intervention d'urgence du GEOS (le centre international de coordination d'intervention d'urgence, actif 24h/24 et 7j/7). Dès réception du SOS, l'utilisateur a la possibilité de rentrer en contact avec des spécialistes GEOS expérimentés, pour préciser la nature de l'urgence et recevoir une confirmation lorsque les secours sont en route. inReach permet également de configurer une liste de contacts qui seront informés en cas de déclenchement d'un SOS.

Relié à un smartphone compatible, l'inReach Mini se synchronise avec l'application gratuite **Earthmate** qui offre un accès illimité aux cartes et aux images aériennes.

Fonctionnalités et connectivité

L'inReach Mini fonctionne également avec les montres connectées fēnix, ce qui lui permet d'envoyer et de recevoir des messages directement au poignet.



Grâce à la couverture mondiale qu'offre le réseau satellite Iridium, il est désormais possible d'envoyer des SMS ou des mails¹ vers des téléphones mobiles ou d'autres appareils inReach, même dans des zones non couvertes par le réseau mobile.

Avec l'application **Garmin Pilot**, l'inReach Mini s'adapte aux pilotes en facilitant ainsi l'accès aux messages depuis le cockpit, et suit aussi les activités des utilisateurs grâce à la page **Web MapShare**.

Chaque appareil inReach bénéficie d'un accès gratuit au portail cloud Explore, permettant aux utilisateurs de planifier des voyages en fixant des waypoints, créer des messages prédéfinis, synchroniser et gérer l'appareil, ainsi que stocker leurs données de navigation. Il permet également de recevoir les prévisions météorologiques¹.

Autonomie record

L'inReach Mini comprend une batterie interne rechargeable au lithium avec une autonomie allant jusqu'à 50 heures en mode de suivi toutes les 10 minutes (par défaut), et jusqu'à **20 jours avec le mode de suivi étendu à intervalles de 30 minutes**.

Tarifs et disponibilités





Un abonnement satellite actif est nécessaire pour accéder au réseau Iridium et communiquer via un appareil inReach Mini. Il est possible de souscrire un contrat annuel ou un forfait mensuel (abonnement libre) en fonction de sa fréquence d'utilisation.

A l'occasion de ce nouveau lancement, Garmin offre une promotion sur les différents abonnements pour tout nouvel appareil inReach enregistré. Les clients bénéficieront ainsi de deux mois gratuits de communication lorsqu'ils activeront un nouvel appareil inReach entre le 1^{er} mai et le 30 juin 2018.

L'inReach Mini sera disponible dès le deuxième trimestre 2018 au prix de vente conseillé de 349,99 €.

¹ : Sous réserve de souscription à un abonnement satellite

Pour en savoir plus, rendez-vous sur le site www.garmin.com/inreach.

-  Garmin sur Facebook : <https://www.facebook.com/GarminFrance/>
-  Garmin sur Twitter : [@GarminFrance](https://twitter.com/GarminFrance)
-  Garmin sur Instagram : <https://www.instagram.com/garminfrance/>
-  Garmin sur YouTube : <https://www.youtube.com/channel/>

À propos de Garmin

Garmin International Inc. est une filiale de Garmin Ltd. (Nasdaq:GRMN), leader mondial de la navigation par satellite. Depuis 1989, ce groupe de sociétés conçoit, fabrique et commercialise des appareils et des solutions de navigation, de communication et d'information, dont la plupart utilise la technologie GPS. Les produits Garmin regroupent l'ensemble des systèmes développés pour les secteurs de l'automobile, du sport et des loisirs de plein air, les applications mobiles et les objets connectés, les activités maritimes et aéronautiques ainsi que l'OEM. Garmin Ltd. est installé en Suisse et ses principales filiales sont basées aux États-Unis, à Taiwan et en Grande-Bretagne. Garmin est une marque déposée de Garmin Ltd. et de ses filiales.

La totalité des autres marques, noms de produits, noms de sociétés, marques commerciales et marques de service sont la propriété de leurs propriétaires respectifs. Tous droits réservés.

CONTACTS :

Garmin France SAS

Immeuble Le Capitole
55, av des Champs Pierreux
92012 NANTERRE Cedex

Frédéric Saint-Etienne (COM. Manager)
@ : frederic.saint-etienne@garmin.com

Agence Publicis Consultants

5, rue Feydeau
75002 Paris

Elsa Perretti
01 44 82 45 54
@ : garmin_presse@consultants.publicis.fr