

Garmin® dévoile son nouveau GPS Camper 770 LMT-D intégrant de nouvelles fonctionnalités d'aide à la conduite pour les passionnés de véhicules de loisirs

CARACTERISTIQUES PRINCIPALES :

- **Nouvel écran sans bord très lumineux (6.95 pouces de diagonale)**
- **Wi-Fi® Intégré** pour faciliter les mises à jour des cartes
- **Alertes de conduite** : hauteur des ponts, limites de poids, pentes raides, virages dangereux et avertissement fatigue
- Données **TripAdvisor®**
- **Planification d'itinéraires personnalisés** : taille et poids du camping-car ou de la caravane
- **Easy Route Shaping** : permet aux usagers de camping-cars et de caravanes de modifier leur itinéraire pour y inclure leurs routes ou villes étapes préférées
- **LiveTrack** : partage en temps réel de la localisation et des données du trajet du véhicule de loisirs

Paris, le 16 janvier 2017 - Garmin dévoile aujourd'hui le nouveau Camper 770 LMT-D : dernier né de la gamme de GPS dédiés aux conducteurs de véhicules de loisirs. Conçu pour les passionnés de camping-cars, ce GPS propose un nouvel écran de 6,95 pouces sans bord et des services¹ gratuits en temps réel.

Dan Bartel, vice-président des ventes mondiales de Garmin déclare « *Le Camper 770 LMT-D offre une solution de navigation précieuse pour les camping-caristes qui veulent tirer le meilleur parti de leurs aventures. Il est important de pouvoir conduire avec toutes les informations nécessaires pour un voyage en toute sérénité. Ce nouveau système de navigation offre des informations de voyage pertinentes tout au long de leur itinéraire.* »

Les conducteurs de véhicules de loisirs ont besoin d'un système de navigation Camper ayant des fonctionnalités conçues spécialement pour simplifier leurs déplacements. En outre, le Camper 770 LMT-D intègre les données **TripAdvisor®** pour consulter les notes des voyageurs sur les hôtels, restaurants et activités qu'ils croisent sur leur chemin.

Avec le Camper 770 LMT-D, les conducteurs accèdent à la **planification d'itinéraires personnalisés** qui tient compte de la taille et du poids du camping-car ou de la caravane pour déterminer l'itinéraire le mieux adapté. Le nouveau Camper 770 LMT-D fournit aussi un répertoire exhaustif des terrains de camping



¹ Afin de recevoir des notifications intelligentes sur son navigateur, télécharger l'application gratuite Smartphone Link. Les frais relatifs au forfait de données de l'utilisateur s'appliqueront le cas échéant. Pour plus d'informations sur les frais de données et d'itinérance associés à son forfait, contacter son opérateur mobile. Nécessite un smartphone compatible Bluetooth (vendu séparément).

que l'utilisateur peut parcourir aisément au moyen de filtres établis en fonction de ses préférences, comme l'accès à l'eau ou à Internet ou encore les branchements électriques.

Les camping-caristes seront également guidés par des **alertes de conduite** spécifiques pour les avertir des prochaines pentes raides, des hauteurs de ponts, des limites de poids et bien plus encore. Les utilisateurs reçoivent également des **alertes pour virages dangereux** ainsi que des **avertissements de fatigue** qui s'activent après de longues périodes de conduite sans arrêt. Le Camper permet même de modifier ses itinéraires pour inclure de nouvelles routes ou ses villes préférées grâce à l'option **Easy Route Shaping**.

La navigation à commande vocale permet aux conducteurs de piloter le GPS par la voix tout en gardant ses mains sur le volant.

De plus, le Camper 770 LMT-D peut être couplé à un smartphone, via Bluetooth®, pour passer des appels mains libres² et recevoir des Smart Notifications tout en garantissant un comportement plus sûr sur la route. Tous les SMS, alertes d'application et autres notifications en provenance de son smartphone² s'affichent alors sur le côté de l'écran.

Compatibilité et connectivité

La connectivité joue un rôle essentiel dans l'ensemble des nouvelles fonctionnalités du Camper 770 LMT-D. Grâce au service **LiveTrack**, les conducteurs peuvent partager leur localisation et les données de leur trajet en temps réel.

De plus, la connexion **Wi-Fi® intégrée** permet de télécharger les dernières cartes disponibles ainsi que des mises à jour logiciel³ sans passer par un ordinateur. Le conducteur dispose ainsi d'une mise à jour régulière des informations, même lors d'un déplacement loin de chez lui.

Le Camper 770 LMT-D est compatible avec la caméra de recul Garmin BC™ 30 (vendue séparément) qui permet aux conducteurs de visualiser aisément la zone se trouvant derrière le camping-car ou la caravane lors d'une marche arrière. En outre, le navigateur fonctionne avec n'importe quelle smartwatch Garmin compatible avec la plateforme gratuite Connect IQ™, comme la nouvelle montre fēnix®5 (vendue séparément), en envoyant des alertes directement à la montre ainsi que des indications permettant le guidage à la boussole.

Prix et disponibilités

Le Garmin Camper 770 LMT-D sera disponible en février 2017 au prix de vente conseillé de 399,99 €.

Pour de plus amples informations, consulter www.garmin.com

² Nécessite un smartphone compatible Bluetooth (vendu séparément).





³ Un ordinateur ou un réseau Wi-Fi avec une capacité suffisante sont nécessaires, ainsi qu'un système d'exploitation compatible pour mettre à jour les logiciels et les cartes sur l'appareil. Se connecter à un réseau Wi-Fi domestique ou à tout réseau Wi-Fi public qui ne nécessite pas de connexion au navigateur Web ; l'écran d'accueil du navigateur affiche alors une invitation indiquant la disponibilité d'une mise à jour. Laisser brancher l'appareil à n'importe quelle prise pendant le chargement de la mise à jour via Wi-Fi.



Caméra de recul BC 30



COMMUNIQUE DE PRESSE

-  Garmin sur Facebook : <https://www.facebook.com/GarminFrance/>
-  Garmin sur Twitter : [@GarminFrance](https://twitter.com/GarminFrance)
-  Garmin sur Instagram : <https://www.instagram.com/garminfrance/>
-  Garmin sur YouTube : <https://www.youtube.com/channel/>

À propos de Garmin

Garmin International Inc. est une filiale de Garmin Ltd. (Nasdaq:GRMN), leader mondial de la navigation par satellite. Depuis 1989, ce groupe de sociétés conçoit, fabrique et commercialise des appareils et des solutions de navigation, de communication et d'information, dont la plupart utilise la technologie GPS. Les produits Garmin regroupent l'ensemble des systèmes développés pour les secteurs de l'automobile, du sport et des loisirs de plein air, les applications mobiles et les objets connectés, les activités maritimes et aéronautiques ainsi que l'OEM. Garmin Ltd. est installé en Suisse et ses principales filiales sont basées aux États-Unis, à Taiwan et en Grande-Bretagne. Garmin est une marque déposée de Garmin Ltd. et de ses filiales.

La totalité des autres marques, noms de produits, noms de sociétés, marques commerciales et marques de service sont la propriété de leurs propriétaires respectifs. Tous droits réservés.

CONTACTS :

Garmin France SAS

Immeuble Le Capitole
55, av des Champs Pierreux
92012 NANTERRE Cedex

Frédéric Saint-Etienne (COM. Manager)
@ : frederic.saint-etienne@garmin.com

Agence Publicis Consultants

5, rue Feydeau
75002 Paris

Elsa Perretti
01 44 82 45 54
@ : garmin_presse@consultants.publicis.fr